

تموز/ يوليو
2023



جسور للدراسات
JUSOOR FOR STUDIES



خرائط تحليلية

المواقع العسكرية للقوة الخارجية في سورية منتصف 2023

إعداد: أنس شواخ - بشير نصر الله - عبادة العبد الله
فراس فحام - وائل علوان - رشيد حوراني

بالتعاون مع

INFORMA GENE
data analysis & visualization



جسور للدراسات
JUSOOR FOR STUDIES

مؤسسة بحثية مستقلة، ومركز تفكير متخصص في إدارة المعلومات وإعداد الدراسات والأبحاث السياسية والاقتصادية والاجتماعية، كما يهتم بالأنشطة والفعاليات والتدريب لصناعة التأثير المتبادل بين المسؤولين وصناع القرار وكافة دوائر التأثير والرأي على المستوى المحلي والإقليمي والدولي، في كافة تخصصات الدولة وقطاعات التنمية المتصلة بالشأن السوري، للمساعدة في الوصول للأهداف والاستراتيجيات من خلال المعطيات والأفكار والتوصيات بشكل مهني واقعي دقيق.

منهجية العمل

إنَّ إحصاء وتصنيف جميع القواعد والنقاط العسكرية للقوى الخارجية في سورية يخضع لعملية بحثية معقّدة للغاية؛ في ظل كثافة النشاط العسكري للقوى الخارجية، وسريته في كثير من الأحيان، إضافة إلى الحركة المستمرة للقوات العسكرية وفق ما تقتضيه طبيعة الميدان.

تم اعتماد آلية للإحصاء والتوثيق تقوم على التحديث المستمر لقواعد البيانات بناءً على المصادر الميدانية المباشرة. اقتصرَت عمليّة الإحصاء على المواقع العسكريّة الثابتة والمستقرّة؛ أيّ أنّها لم تشمل النقاط المتحركة والحواجز ونقاط التفتيش المتنقلة والمؤقتة التي تستخدمها بعض القوات خلال عملها العسكري وخاصةً الميليشيات الإيرانيّة التي تعتمد على هذا الشكل من النفوذ الأمني والعسكري بشكل واسع.

تم تحديد المواقع العسكرية للقوّات الخارجية في سورية وفقاً لحجم التسليح والمساحة الجغرافية المتموضعة عليها هذه القوات، دون أن يكون ذلك متوافقاً أو متناسباً بالضرورة مع المعايير الأكاديمية العسكرية. وعليه تشمل الخريطة الحالية صنفين من المواقع وهي القواعد والنقاط.

والقاعدة العسكرية تكون مجهزة بمعدّات عسكرية وعملياتية سواءً لمهامّ الدفاع أو الهجوم مع وجود وحدات عسكرية خاصة بالدعم اللوجستي حين الضرورة. أمّا عندما يكون حجم الموقع العسكري صغيراً من ناحية التعداد أو صنوف الأسلحة الموجودة فيه فيُشار إليه اصطلاحاً في هذه الدراسة بالنقطة العسكرية. وبسبب حالة التداخل الكبيرة وخاصة في مجموعات ما دون الدولة فقد تمّ إطلاق مصطلح "النقاط" على جميع أنواع الوجود الأمني والعسكري باستثناء القواعد العسكرية الكبيرة والرئيسية.

وتشير هذه الخريطة إلى النقاط التي تمتلك فيها القوى الخارجية كامل الصلاحية والقيادة والتمويل، وبذلك لا تشمل هذه الخريطة انتشار الخبراء أو الفنيين أو العسكريين كقادة أو كعناصر ضمن حواجز وثكنات القوات المحلية المختلفة أو ضمن مؤسسات الحكم والإدارة المدنية، كما لا تشمل المواقع على الخريطة الوجود العسكري أو النفوذ الذي هو أقل من نقطة عسكريّة، وبذلك فالحواجز الأمنية ودوريات العبور وعناصر المرافقة والحماية غير مشمولة بالخريطة أيضاً.

مقدمة

شهدت المواقع العسكرية للقوى الخارجية في سورية زيادة ملحوظة؛ إذ وصل عددها إلى 830 موقعاً مع حلول حزيران/يونيو 2023 بعد أن كان عددها 753 موقعاً منتصف عام 2022.

تتفاوت القواعد والنقاط العسكرية للقوى الخارجية في سورية من حيث العدد والعتاد، والمهام المناطة بها، فقواعد التحالف الدولي تسعى لملاحقة عناصر تنظيم داعش وتحقيق الردع ضد الأطراف الأخرى، تحديداً روسيا وإيران. والقوات التركية تعمل لحماية الأمن القومي التركي من حزب العمال الكردستاني، وتحقيق الاستقرار والحفاظ على المناطق الحدودية المنتشرة فيها. أما القوات الروسية فتعمل على تحقيق مصالحها على المستوى الجيوسياسي مستفيدة من موقع سورية الجغرافي وإطلالها على البحر الأبيض المتوسط. وأخيراً إيران تسعى لاستكمال السيطرة على الإقليم والمنطقة الواصلة بين طهران وبيروت مروراً بدمشق. تعمل القوى الخارجية باستمرار على زيادة انتشارها العسكري في سورية أو الحفاظ على وتيرته على أقل تقدير، باعتبار ذلك وسيلة أساسية لضمان حضورها في المشهد السوري وعدم تجاوز دورها ومصالحها وسياساتها.

مع مرور الوقت، ساهم الانتشار العسكري الخارجي في سورية في وصول النزاع إلى طريق مسدود، وحال دون قدرة أي طرف على الحسم الميداني، ورغم الحفاظ على وقف إطلاق النار منذ عام 2020 إلا أنّ استمرار النشاط العسكري يعكس وجود إصرار على المضي في الحل العسكري، وبالتالي احتمال وقوع صدام مباشر بين هذه القوى العسكرية على الأرض.

لذلك يحرص "مركز جسور للدراسات" بالتعاون مع "منصة إنفورماجين لتحليل البيانات" بشكل دائم على تحديث خريطة انتشار مواقع القوى الخارجية في سورية، ووضعها في متناول الباحثين والخبراء المهتمين بالنشاط الدولي ضمن الملف السوري.

المواقع العسكرية للقوى الخارجية في سورية منتصف 2023



830 عدد المواقع العسكرية للغوى الخارجية في سورية



التحالف

30

موقعا عسكريا



تركيا

125

موقعا عسكريا



روسيا

105

موقعا عسكريا



ايران

570

موقعا عسكريا

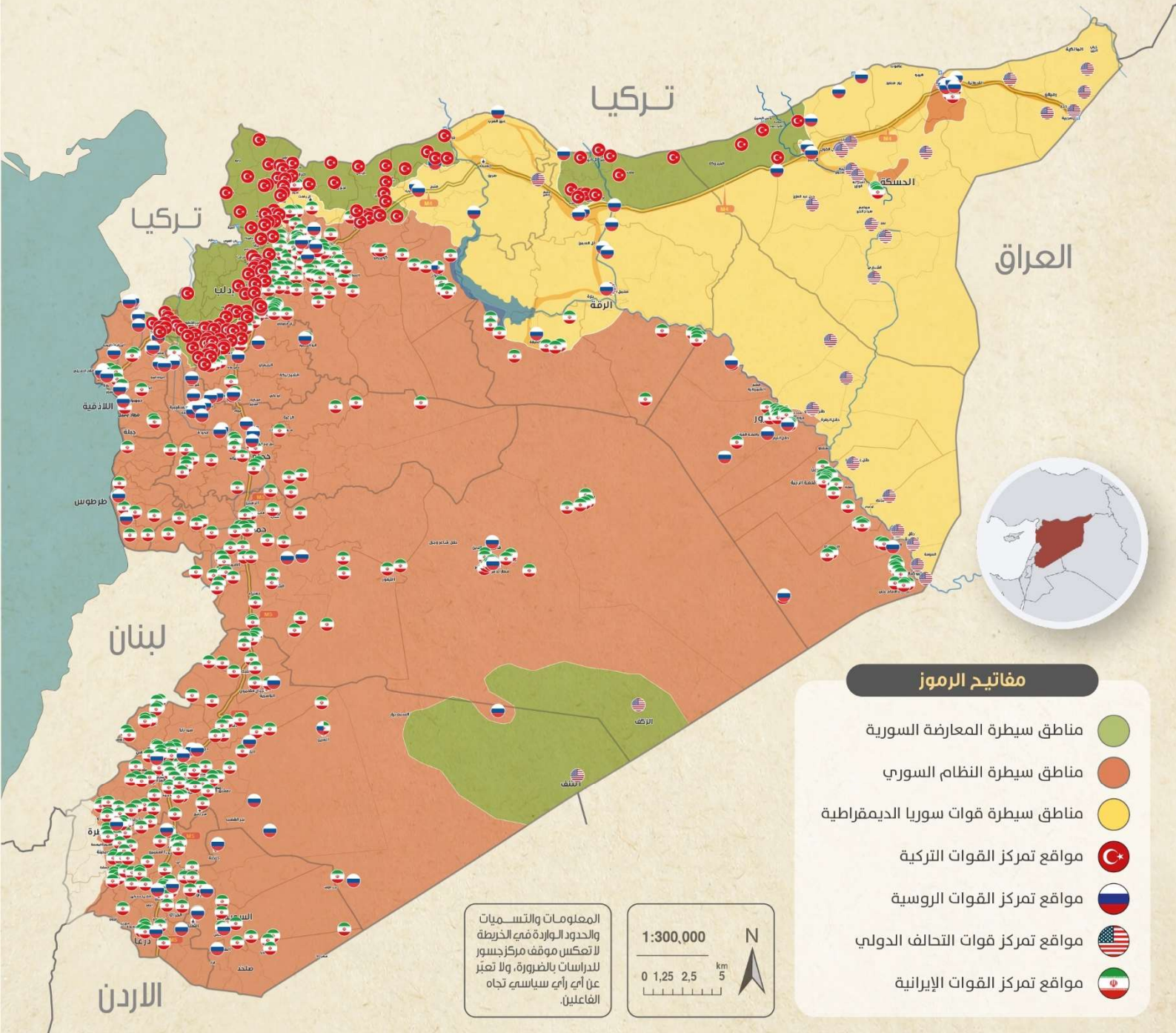
قاعدة عسكرية: **17**
نقطة عسكرية: **13**

قاعدة عسكرية: **12**
نقطة عسكرية: **113**

قاعدة عسكرية: **20**
نقطة عسكرية: **85**

قاعدة عسكرية: **55**
نقطة عسكرية: **515**

خريطة المواقع العسكرية للقوى الخارجية في سورية منتصف 2023



مفاتيح الرموز

- مناطق سيطرة المعارضة السورية
- مناطق سيطرة النظام السوري
- مناطق سيطرة قوات سوريا الديمقراطية
- مواقع تركز القوات التركية
- مواقع تركز القوات الروسية
- مواقع تركز قوات التحالف الدولي
- مواقع تركز القوات الإيرانية

المعلومات والتسميات والحدود الواردة في الخريطة لا تعكس موقف مركز جسور للدراسات بالضرورة، ولا تعبر عن أي رأي سياسي تجاه الفاعلين.

1:300,000

0 1,25 2,5 5 km



توزع مواقع القوى الخارجية في سورية حسب المحافظات

عدد مواقع القوى الخارجية في سورية



830

موقعاً عسكرياً

104

قاعدة عسكرية

726

نقطة عسكرية

أولاً: المواقع العسكرية الإيرانية في سورية

زادت إيران في الفترة بين منتصف عامي 2022 و2023 عدد مواقعها في سورية من 469 إلى 570، لتكون بذلك صاحبة أكبر انتشار عسكري في سورية مقارنة مع بقية القوى الخارجية.

والمواقع الإيرانية في سورية هي عبارة عن 55 قاعدة عسكرية، إلى جانب 515 نقطة، متوزعة على المحافظات السورية كما التالي:

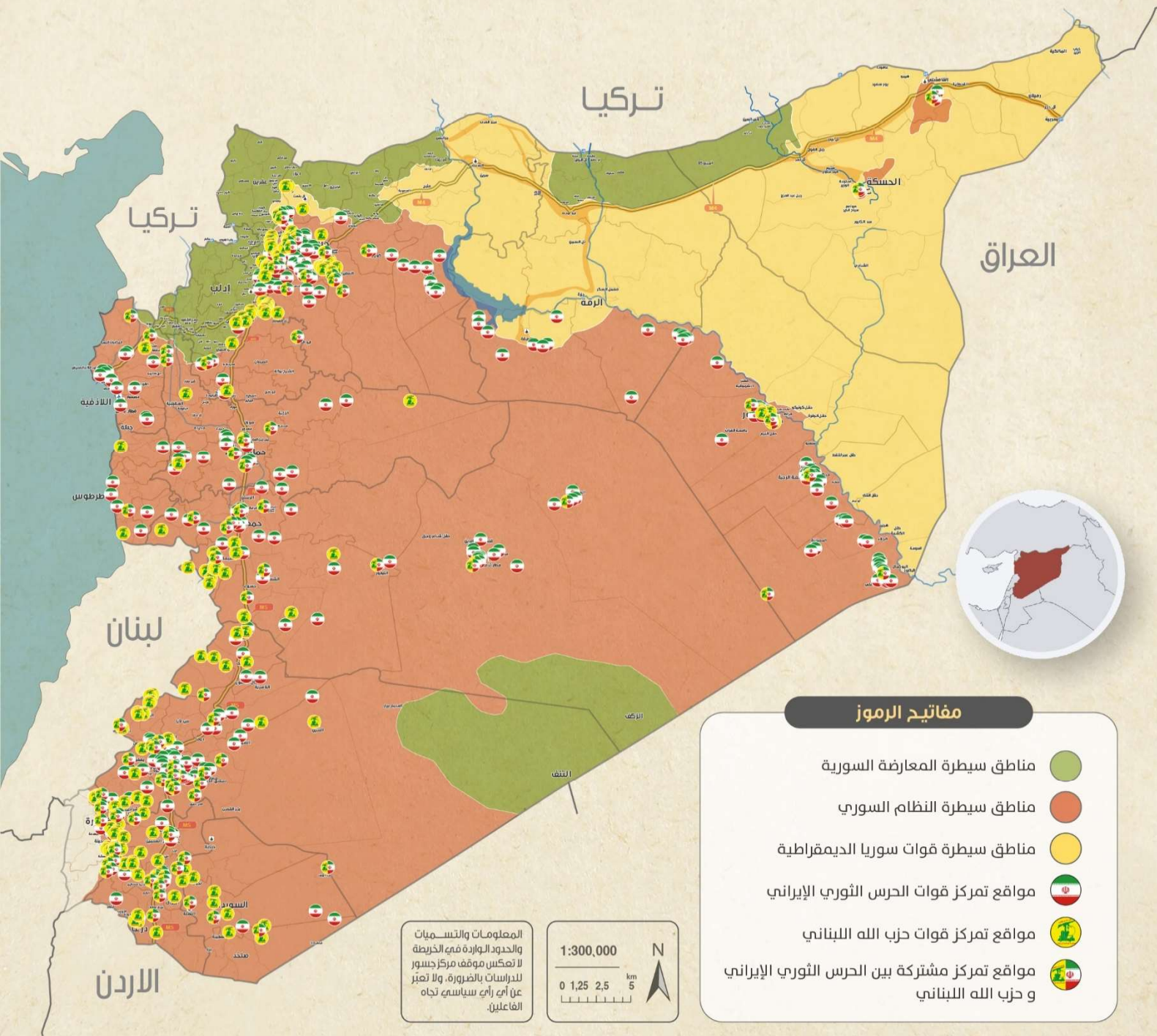
117 موقعاً في حلب، و105 في ريف دمشق، و77 في دير الزور، و67 في حمص، و44 في درعا و33 في القنيطرة، و29 في حماة و27 في إدلب، و17 في اللاذقية، و16 في الرقة، و15 في السويداء، و9 في طرطوس، و7 في دمشق و7 في الحسكة أيضاً.

تتميز المواقع العسكرية الإيرانية بعدم قدرتها على شن الأعمال العسكرية بمفردها رغم انتشارها الذي يسجل ارتفاعاً نسبياً مقارنة مع بقية القوى الخارجية؛ بسبب افتقارها للبنى التحتية للقواعد العسكرية، ولإعادة الانتشار المتكرر والمستمر وما ينجم عنه من استنزاف لجاهزية القوات القتالية، والتي تنفذه لتفادي الضربات الجوية التي تستهدفها من قبل الطيران الإسرائيلي وطيران التحالف الدولي، ولاعتمادها على المزاجية بين عناصر الميليشيات العابرة للحدود، مع العناصر المحليين في سورية، وافتقارها لسلاح الطيران ومنظومات الدفاع الجوي.

تحاول إيران تعويض افتقارها للبنية التحتية العسكرية عبر استثمار البنى التحتية والمرافق العائدة لقوات النظام، كما هو الحال في الفرقة التاسعة جنوب سورية، ومطار القامشلي شرق سورية، واللواء 37 في دير الزور.

من جانب آخر، تأخذ المواقع الإيرانية أحياناً صفة مدنية كغطاء لأعمالها الأمنية التي تتعلق بالتجسس وجمع المعلومات عن المجتمع المحلي، كما هو الحال في القنصلية الإيرانية بحلب، ومركز نصر الإيراني بدير الزور.

خريطة المواقع العسكرية الإيرانية في سورية منتصف 2023



مفاتيح الرموز

- مناطق سيطرة المعارضة السورية
- مناطق سيطرة النظام السوري
- مناطق سيطرة قوات سوريا الديمقراطية
- مواقع تمرکز قوات الحرس الثوري الإيراني
- مواقع تمرکز قوات حزب الله اللبناني
- مواقع تمرکز مشتركة بين الحرس الثوري الإيراني وحزب الله اللبناني

المعلومات والتسميات والحدود الواردة في الخريطة لا تعكس موقف مركز جيسور للدراسات بالضرورة، ولا تعبر عن أي رأي سياسي تجاه الفاعلين.

1:300,000
0 1,25 2,5 5 km

توزع المواقع العسكرية الإيرانية حسب المحافظات



عدد المواقع العسكرية الإيرانية في سورية



ثانياً: المواقع العسكرية التركية في سورية

حافظت تركيا نسبياً على عدد مواقعها العسكرية في سورية البالغ 125، خلال الفترة بين منتصف عامي 2022 و2023، باستثناء إنشائها موقعاً واحداً جديداً فقط.

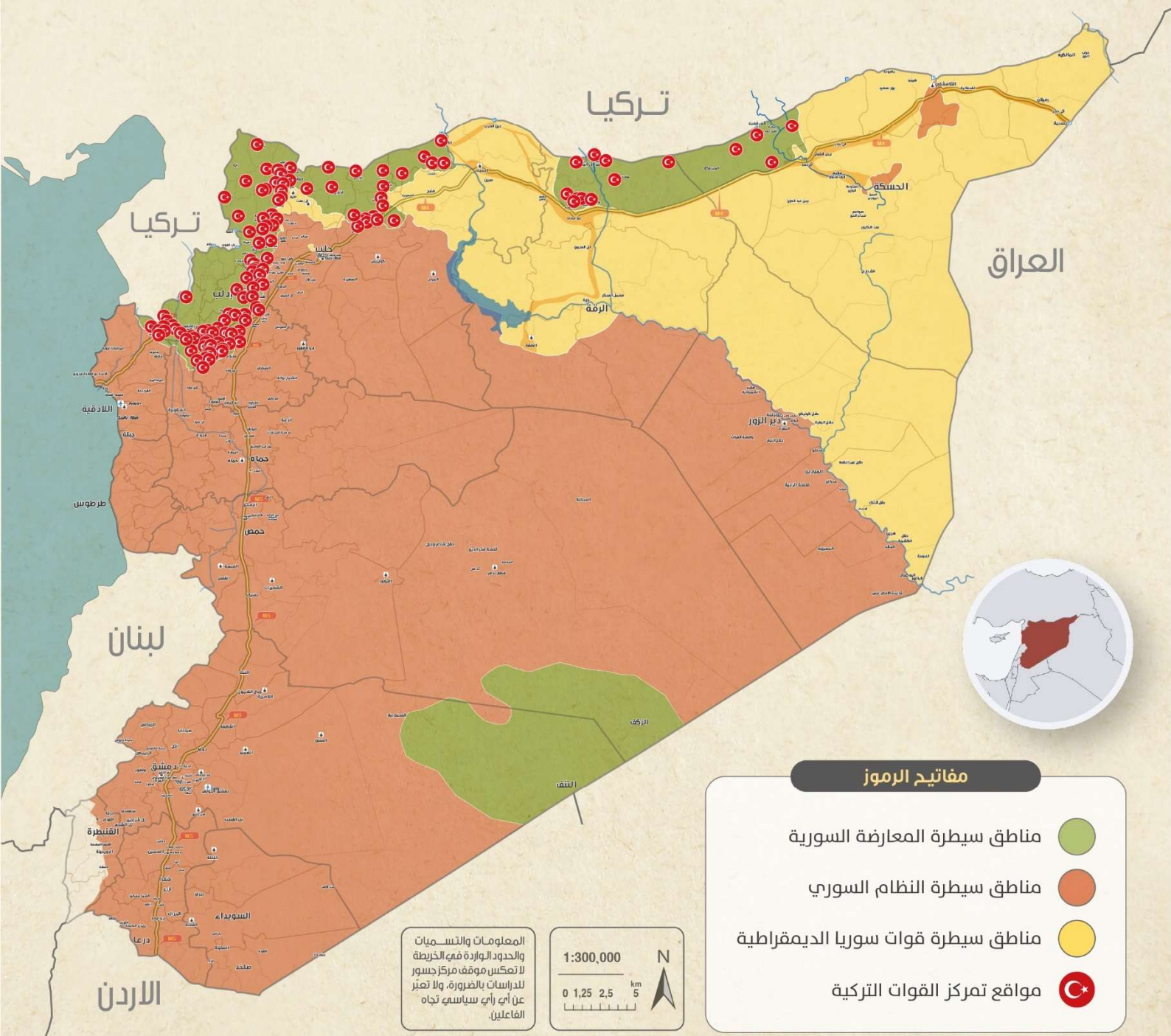
والمواقع العسكرية التركية في سورية هي عبارة عن 12 قاعدة عسكرية، و113 نقطة، وتنتشر هذه المواقع في شمال وشمال غرب سورية ضمن المحافظات التالية:

يقع غالبيتها في محافظة حلب التي ينتشر فيها 57 موقعاً، في حين يوجد 51 موقعاً في إدلب و10 مواقع في الرقة و4 في الحسكة وموقعاً واحداً في حماة، إضافة لموقعين في اللاذقية.

تنتشر المواقع العسكرية التركية على شكل خطوط صد ودفاع؛ بحيث تكون الوحدات والقوات قادرة على تنفيذ الأعمال العسكرية، وتتميز هذه المواقع بالترابط فيما بينها لتأمين الدعم اللوجستي للقوات التركية، وباختصاصات مختلفة (هندسة وقوات خاصة ومدفعية وصواريخ واتصالات وإشارة) مدعومة بالمدفعية والدبابات والمدرعات ومضادات طيران، وكاسحات ألغام، إضافة إلى أجهزة اتصالات عسكرية.

كما تقوم تلك القواعد بأعمال الرصد والاستطلاع البري والجوي عبر طائرات الاستطلاع المسيرة التي تمكنها من جمع المعلومات واستهداف مواقع النظام وقوات سورية الديمقراطية " قسد"، إضافة لقيامها بالمهام الموكلة إليها والمنصوص عليها في التفاهات المشتركة مع روسيا، كما هو الحال بما يتعلق بالدوريات الروسية التركية المشتركة شرق الفرات.

خريطة المواقع العسكرية التركية في سورية منتصف 2023



مفاتيح الرموز

مناطق سيطرة المعارضة السورية



مناطق سيطرة النظام السوري




مناطق سيطرة قوات سوريا الديمقراطية



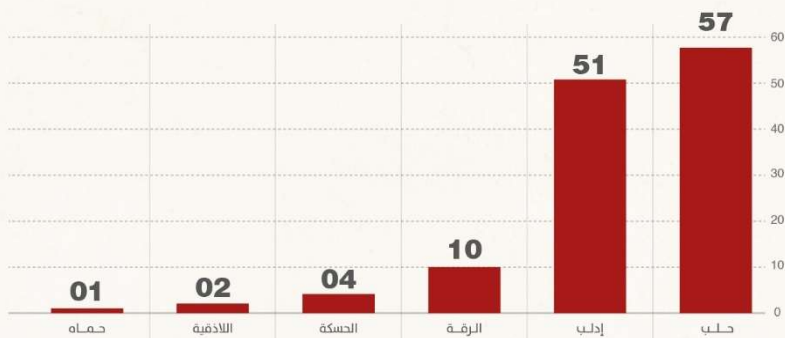
مواقع تمرکز القوات التركية



المعلومات والتسميات والحدود الواردة في الخريطة لا تعكس موقف مركز جسور للدراسات بالضرورة، ولا تعبر عن أي رأي سياسي تجاه الفاعلين.



توزع المواقع العسكرية التركية حسب المحافظات



عدد المواقع العسكرية التركية في سورية

موقعاً
عسكرياً **125**

12
قاعدة عسكرية

113
نقطة عسكرية

ثالثاً: المواقع العسكرية الروسية في سورية

قلّصت روسيا من عدد مواقعها العسكرية في سورية خلال الفترة بين منتصف عامي 2022 و2023، وذلك لأول مرة منذ تدخلها في البلاد نهاية عام 2015؛ حيث تراجع عددها من 132 إلى 105 مواقع.

والمواقع الروسية في سورية هي عبارة عن 20 قاعدة و85 نقطة عسكرية، وقد أعادت القوات الروسية انتشار مواقعها في المحافظات السورية بعد حربها على أوكرانيا على الشكل التالي:

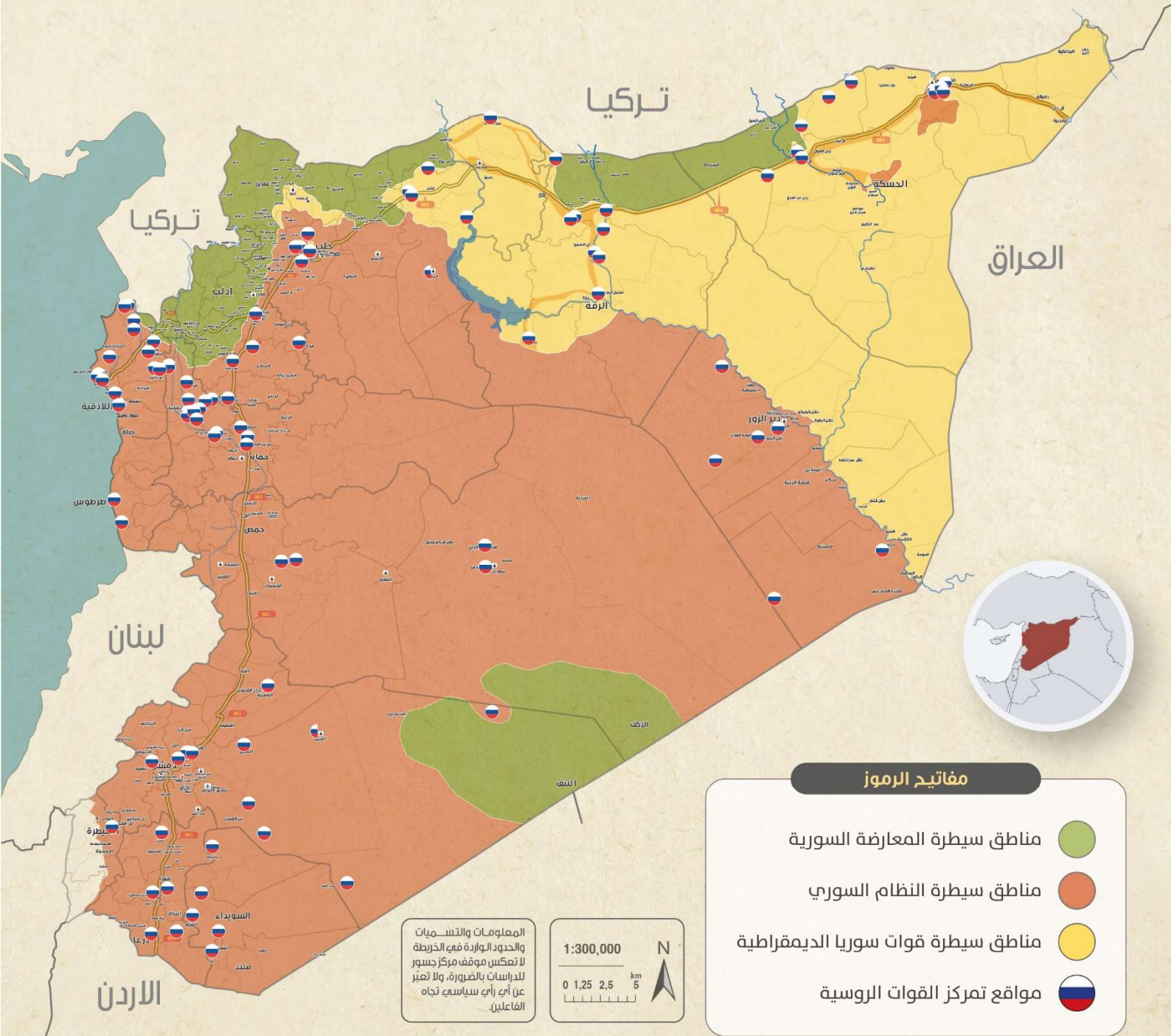
ينتشر 17 موقعاً في حماة، و14 في اللاذقية، و14 في الحسكة، و11 في حلب، و8 في ريف دمشق، و8 في الرقة، و7 في السويداء، و6 في إدلب، و6 في دير الزور، و5 في درعا، و4 في حمص، وموقعان فقط في العاصمة دمشق، وموقعان أيضاً في طرطوس، وموقع واحد فقط في القنيطرة.

ورغم التراجع الواضح في عدد المواقع الروسية، إلا أن توزع هذه المواقع يعكس استمرار تفوقها في ميزان المنافسة مع القوات الإيرانية في سورية، عبر محاولة حرمانها من الانتشار في المواقع الإستراتيجية، خاصة في اللاذقية. عموماً، يعود سبب تقليص روسيا لانتشارها العسكري في سورية إلى نقل القوات الروسية التي شاركت في سورية إلى أوكرانيا للاستفادة من خبراتها التي اكتسبتها من التجربة في العمليات القتالية، وإلى تخفيض المجهود الحربي في سورية لصالح الصراع في أوكرانيا.

ويلاحظ أنّ المواقع العسكرية الروسية تتميز بتوفر مختلف صنوف الأسلحة فيها، وبتفوق سلاح الطيران الحربي، والاستطلاع، ورغم تسليحها القوي وانتشاره الإستراتيجي تسعى لتحقيق التكامل بما يتعلق بالإعمال البرية مع وحدات قوات النظام، أو الميليشيات الإيرانية، أو المرتزقة (فاغنر)، ويبدو أن روسيا باتت تخشى من الخسائر البشرية في صفوفها، لذلك تميل إلى الاعتماد على مجموعات المرتزقة.

على أي حال، لا يؤثر تراجع الانتشار العسكري الميداني لروسيا كثيراً على وجودها وقوتها في سورية؛ نظراً إلى حجم إمساكها بالقرار العسكري لقوات النظام، واستتباب إدارتها لأمر الأخير من ناحية تنفيذ المهام الموكلة له والهادفة إلى المحافظة على النظام وتدعيم الخطوط الخلفية لجبهات القتال، وتحقيق التوازن مع النفوذ الإيراني.

خريطة المواقع العسكرية الروسية في سورية منتصف 2023



مفاتيح الرموز

مناطق سيطرة المعارضة السورية



مناطق سيطرة النظام السوري



مناطق سيطرة قوات سوريا الديمقراطية



مواقع تمرکز القوات الروسية



المعلومات والتسميات والحدود الواردة في الخريطة لا تعكس موقف مركز جسور للدراسات بالضرورة، ولا تعبر عن أي رأي سياسي تجاه الفاعلين.



توزع المواقع العسكرية الروسية حسب المحافظات



عدد المواقع العسكرية الروسية في سورية

موقعاً
عسكرياً **105**

20
قاعدة عسكرية

85
نقطة عسكرية

رابعاً: المواقع العسكرية للتحالف الدولي في سورية

زاد التحالف الدولي بقيادة الولايات المتحدة الأمريكية من عدد مواقعه في سورية خلال الفترة بين منتصف عامي 2022 و2023؛ حيث ارتفع عددها من 28 إلى 30 موقعاً.

والمواقع العسكرية للتحالف الدولي في سورية هي عبارة عن 17 قاعدة عسكرية و13 نقطة أخرى، تتوزع في مناطق شرق وشمال سورية، إضافة للمواقع جنوب شرق سورية قرب المثلث الحدودي مع الأردن والعراق، وبالتالي فإن انتشار هذه المواقع على المحافظات السورية هو على الشكل التالي:

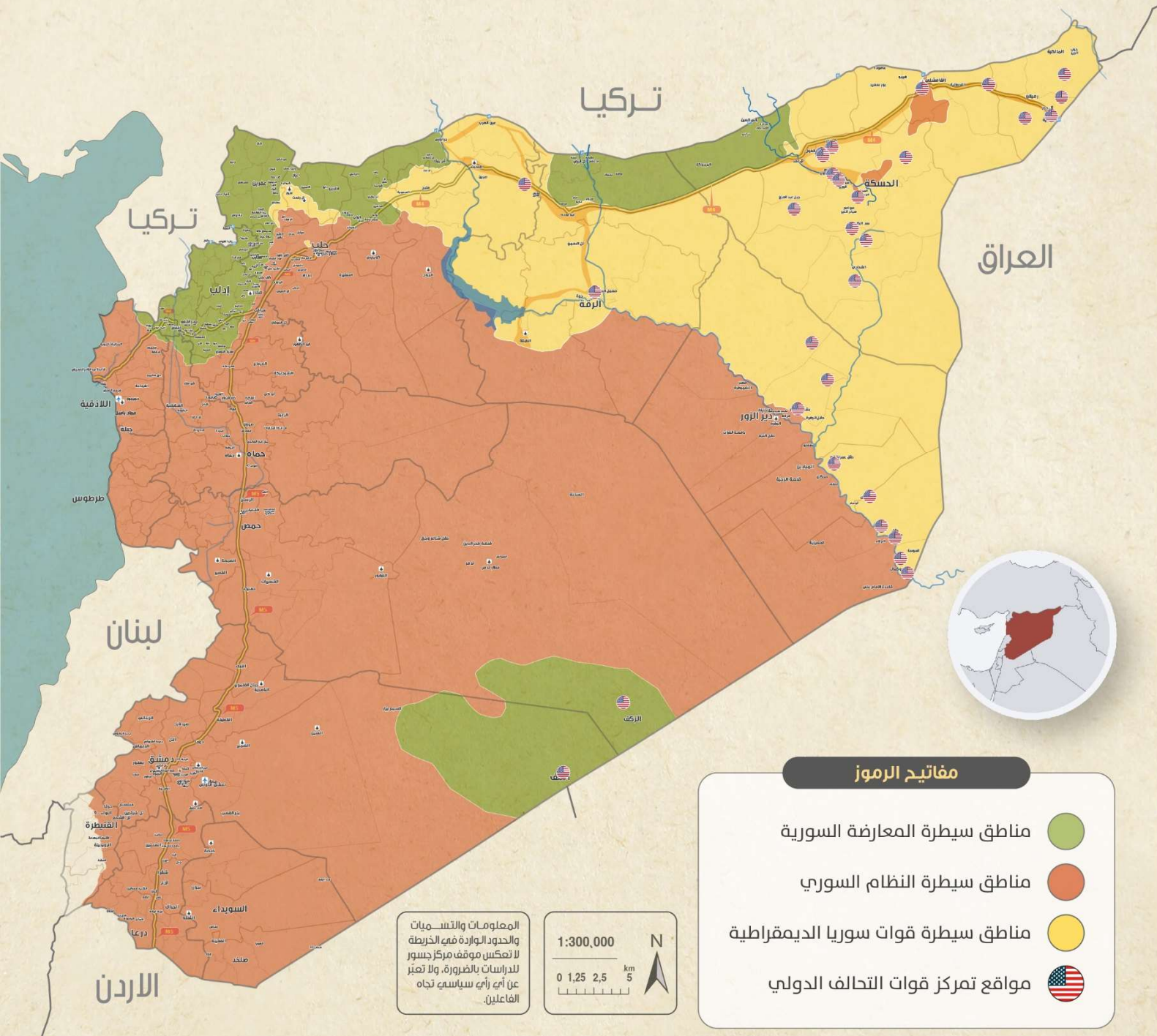
محافظة الحسكة تحتضن 17 موقعاً، ومحافظة دير الزور 9 مواقع، إضافة لموقع واحد في كل من محافظات الرقة وحمص وريف دمشق وحلب.

يغلب على هذه المواقع انتشار القوات الأمريكية فيها، مع وجود تمثيل رمزي لبقية دول التحالف، بدليل ما أعلنته الدنمارك في 22 إبريل/ نيسان 2023 عن سحب قواتها من سورية، دون تحديد عددهم أو مهامهم. من جانب آخر تم تجهيز هذه المواقع بكافة الوسائط القتالية، بما فيها منظومات الحرب الإلكترونية.

ويناط بمواقع التحالف الدولي مهام مختلفة مثل تدريب وتطوير خبرات حلفائها المحليين، أي قسد وجيش سورية الحرة بإشراف خبراء عسكريين، وتقديم المدرعات وما يلزم لهم من أسلحة وذخائر ومعدات لوجستية لمواجهة أي تهديد من قبل تنظيم داعش والمليشيات الإيرانية، إضافة إلى تقديم الإسناد لهم في المهام القتالية والأمنية؛ كتنفيذ عمليات الإنزال الجوي لدعم قسد في عملياتها ضد عناصر وخلايا داعش.

يهدف الوجود العسكري الأمريكي في سورية إلى توفير الردع ضد داعش بالدرجة الأولى، إلى جانب تحجيم النفوذ الإيراني في سورية، ورغم أنّ عدد مواقع التحالف هو الأقل مقارنة مع بقية القوى الخارجية إلا أنّه يُعتبر الأكبر تأثيراً قياساً على فارق القوة بالتسليح والانتشار؛ وقد زودت الولايات المتحدة خلال النصف الأول من 2023 قواتها في سورية بمنظومة "هيمارس" بعد الزيادة الملحوظة في انتهاك روسيا لآلية عدم التصادم في سورية، وتعمدها تنفيذ "مناورات عدائية" في مناطق العمليات الأمريكية.

خريطة المواقع العسكرية للتحالف الدولي في سورية منتصف 2023



مفاتيح الرموز

- مناطق سيطرة المعارضة السورية
- مناطق سيطرة النظام السوري
- مناطق سيطرة قوات سوريا الديمقراطية
- مواقع تمرکز قوات التحالف الدولي

المعلومات والتنسيبات والحدود الواردة في الخريطة لا تعكس موقف مركز جيسور للدراسات بالضرورة، ولا تعبر عن أي رأي سياسي تجاه الفاعلين.

1:300,000

0 1,25 2,5 5 km

توزع المواقع العسكرية للتحالف حسب المحافظات



عدد المواقع العسكرية للتحالف في سورية

موقعاً عسكرياً **30**

قاعدة عسكرية **17**

نقطة عسكرية **13**

خُلاصة

إنّ تجميد النزاع في سورية لم يمنع القوى الخارجية من الحفاظ على انتشارها العسكري أو زيادته، باستثناء روسيا التي قامت بعملية إعادة انتشار تبعاً لما فرضته عليها الحرب مع أوكرانيا من ضرورة تركيز المجهود العسكري هناك، كما أن إيران كانت أكبر المستفيدين من الواقع الجديد حيث اعتمدت عليها روسيا بشكل أكبر في ملأ الفراغ الناجم عن إعادة الانتشار الذي قامت به، وبناء عليه زادت إيران عدد مواقعها العسكرية. رغم إعادة الانتشار العسكري الروسي في سورية، لكن توزّع قوّاتها ما يزال إستراتيجياً؛ فهو يركز بشكل كبير على الساحل السوري المطل على البحر المتوسط، إضافة إلى شمال شرق البلاد حيث تتموضع مواقع قوات التحالف الدولي، حيث لم تقلص القوات الروسية من وجودها العسكري في هذه المنطقة الإستراتيجية التي تحتوي على مخزون النفط والغاز والقمح السوري؛ مما يعكس رغبة لديها بعدم تركها للولايات المتحدة بعدما استطاعت الوصول إليها عام 2019.

بالمقابل، تراجع حضور روسيا العسكري في القنيطرة ودرعا مع ازدياد طفيف في المواقع الإيرانية هناك، ويبدو أن هذا التغيّر جاء في سياق تقليص روسيا لالتزاماتها أمام إسرائيل بتخفيض النفوذ الإيراني في سورية؛ نتيجة تصاعد التوتر بين الطرفين منذ اندلاع الحرب في أوكرانيا وتقديم تل أبيب دعماً سياسياً وأسلحة غير فتاكة لصالح كيبف.


أما إيران فيلاحظ كثافة انتشارها العسكري جنوب سورية؛ في محاولة لتعزيز موقفها في مواجهة إسرائيل، كما عززت إيران مواقعها جنوب شرق سورية؛ بهدف تأمين الاتصال الدائم بين نفوذها في العراق وسورية. أيضاً هناك حضور للمواقع الإيرانية بشكل واضح في المحافظات الساحلية السورية على البحر المتوسط، بغرض دعم هدفها الرئيسي من التدخل العسكري في سورية، أي تأمين طريق من طهران إلى البحر المتوسط عبر العراق وسورية. من جانب آخر يعكس انتشار الميليشيات الإيرانية في محيط إدلب وحلب شمال البلاد حرص طهران على تأمين حضور عسكري قرب الحدود مع تركيا؛ بهدف الضغط على تركيا التي تتنافس معها إيران على النفوذ في كل من العراق وسورية، إضافة لتأمين أسلحتها في مناطق تعتبر بعيدة نسبياً عن الضربات الإسرائيلية.

وإلى جانب الأهداف الأمنية والعسكرية فإن خريطة الانتشار الإيراني في سورية تؤمن عمليات تصنيع المخدرات والاتجار بها، حيث الانتشار من الحدود العراقية شرقاً إلى الحدود مع لبنان والسيطرة على مرفأ اللاذقية غرباً والانتشار على الحدود مع الأردن جنوب البلاد يضمن سهولة نقل المواد الأولية ونقل المواد المصنعة بين سورية وكل من العراق ولبنان، مع باقي أماكن التسويق في العالم ومنها دول أوروبا ودول الخليج العربي.

وبالنسبة للانتشار العسكري التركي فهو يتركز على الشريط الحدودي المنتشر من إدلب حتى الحسكة مروراً بريفَي حلب والرقّة، وهو ذو طبيعة أمنية بحتة، بما يعكس أهداف تركيا في سورية المتمثلة بالدفاع عن أمنها القومي ضد أي مشروع انفصالي، وتأمين الحدود من موجات لجوء كبيرة عبر منع اندلاع مزيد من العمليات القتالية بين النظام والمعارضة.

قوات التحالف الدولي بقيادة الولايات المتحدة الأمريكية بدورها متمسكة بانتشارها العسكري في سورية، ويُلاحظ أنّها رغم قلة عدد مواقعها مقارنة مع بقية الفاعلين، لكنها تعتمد على القواعد العسكرية وليس النقاط الصغيرة، وبالتالي فإن وجودها العسكري نوعي وليس كمياً، ويركز على منطقة تحقق أهدافاً إستراتيجية مثل مراقبة النشاط الإيراني بين العراق وسورية، وضمان المشاركة في تطبيق حصار اقتصادي على النظام السوري عبر حرمانه من استخراج النفط وبيعه، والسماح فقط بإمداده بكميات بالحد الأدنى لضمان توفير احتياجات السكان الأساسية في مناطقه.

من جانب آخر، يُلاحظ أنّ زيادة التحالف الدولي لمواقع بمقدار موقعين جاء بعد زيادة التوتر مع روسيا على خلفية الصراع في أوكرانيا، مما يوحي برغبة متزايدة للضغط على النفوذ الروسي في مختلف المناطق في العالم، بما فيها سورية.



جسور

جسور للدراسات
JUSOOR for STUDIES

محل اوف اسطنبول - مكاتب بلازا
طابق/ 2 مكتب #3 - باشاك شهير
اسطنبول - تركيا

+ 90 555 056 06 66

/jusoorstudies

/jusoorstudies

/jusoorstudies

info@jusoor.co

www.jusoor.co